


Bretagne

terre de kayak de mer

« TOUT À L'OUEST DU PAYS, S'ÉTIRENT DES CÔTES DÉCHIQUETÉES PAR LES VAGUES, BALAYÉES PAR LES VENTS FURIEUX, ET CONSTAMMENT ÉRODÉES PAR DE PUISSANTS COURANTS... » IL NE FAUDRAIT CEPENDANT PAS LIMITER LA BRETAGNE À CE LIEU COMMUN DANTESQUE, CAR EN MATIÈRE DE KAYAK DE MER, IL Y EN A BIEN POUR TOUT LE MONDE DANS CE BOUT DE TERRE EN MER. LE NÉOPHYTE COMME L'EXPERT PEUVENT ICI NAVIGUER DANS DES PAYSAGES MARITIMES QUI SONT PARMIS LES PLUS BEAUX D'EUROPE...

Texte et photos : Claude Feyn






La pointe du Raz, extrémité mythique de la Bretagne.

TOUT AU BOUT DE NOTRE CORNOUILLE...

Lorsque la terre prend fin, elle oublie juste quelques derniers cailloux plats à ses pieds, par dessus lesquels le regard s'en va imaginer l'autre rive de l'océan, à 3 000 kilomètres de houle. C'est ici la Pointe du Raz, la mythique extrémité de la Bretagne. Les rochers qui émergent à peine sont ceux de l'île de Sein, et de son fameux « raz » qui s'évertue toujours à attiser la chronique des malheurs en mer. On pourrait croire le kayak inconscient en ces eaux tumultueuses et ces courants torrentiels, et pourtant. Si les jours de ciel sombre sont strictement réservés aux cadors, ceux d'azur, de brise légère et de houle paresseuse poussent à la séduction du premier venu. Mais attention, le secteur demeure néanmoins toujours délicat, et l'accompagnement par un érudit local est indispensable pour ne pas allonger la longue liste noire de ceux qui pensaient tout savoir. Ainsi guidé, se dévoile alors l'un des paysages les plus saisissants de nos côtes, une sorte de face inconnue de l'Everest, enfin révélée au montagnard. Entre La Vieille et la Pointe du Van, le kayak se confie au courant et glisse dans des eaux d'un bleu si profond que les sables immaculés de la Baie des Trépassés ne semblent être là que pour en souligner encore les abîmes de la tonalité. Ici est, à n'en pas douter, le terrain du kayak ultramarine...


Ici se dévoile l'un des paysages les plus saisissants de nos côtes, une sorte de face inconnue de l'Everest



OÙ NAVIGUER ET AVEC QUI ?

On ne dira jamais assez qu'une escapade dans la Baie des Trépassés ne s'improvise pas. Le Club d'aviron et de canoë-kayak de Plouhinec organise très régulièrement des sorties dans les environs de la Pointe du Raz. Souvent cela commence par une petite séance pour tester les participants dans le charmant port d'Audierne, avec à la clé une remontée de la ria du Goyen (pour les moins aventureux, cette rivière magnifique se remonte aussi en drakkar à pagaie), ou au contraire une petite escapade en baie d'Audierne. Ensuite, la navigation sera adaptée en fonction de toute une palette de conditions qui permettront à chacun de naviguer serein et de se graver dans un coin du cerveau, l'une des plus belles escapades en mer qui lui ait été offert de partager...

Contact : Hugues Terrieau, ACK,
anse de Poulgozec - 29780 Plouhinec 02 98 74 90
35 - ack.plouhinec@wanadoo.fr



Le secteur demeure toujours délicat.

